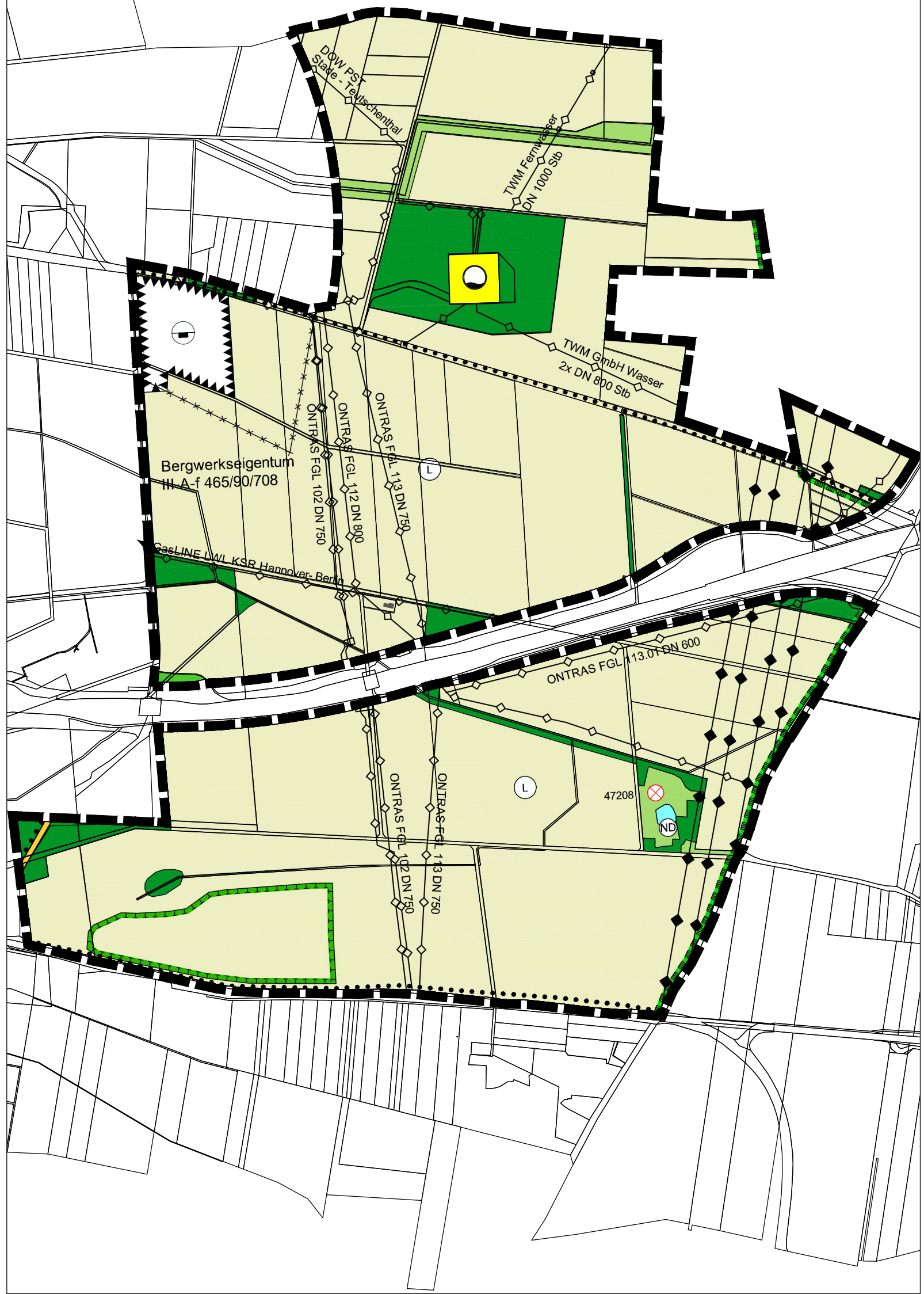
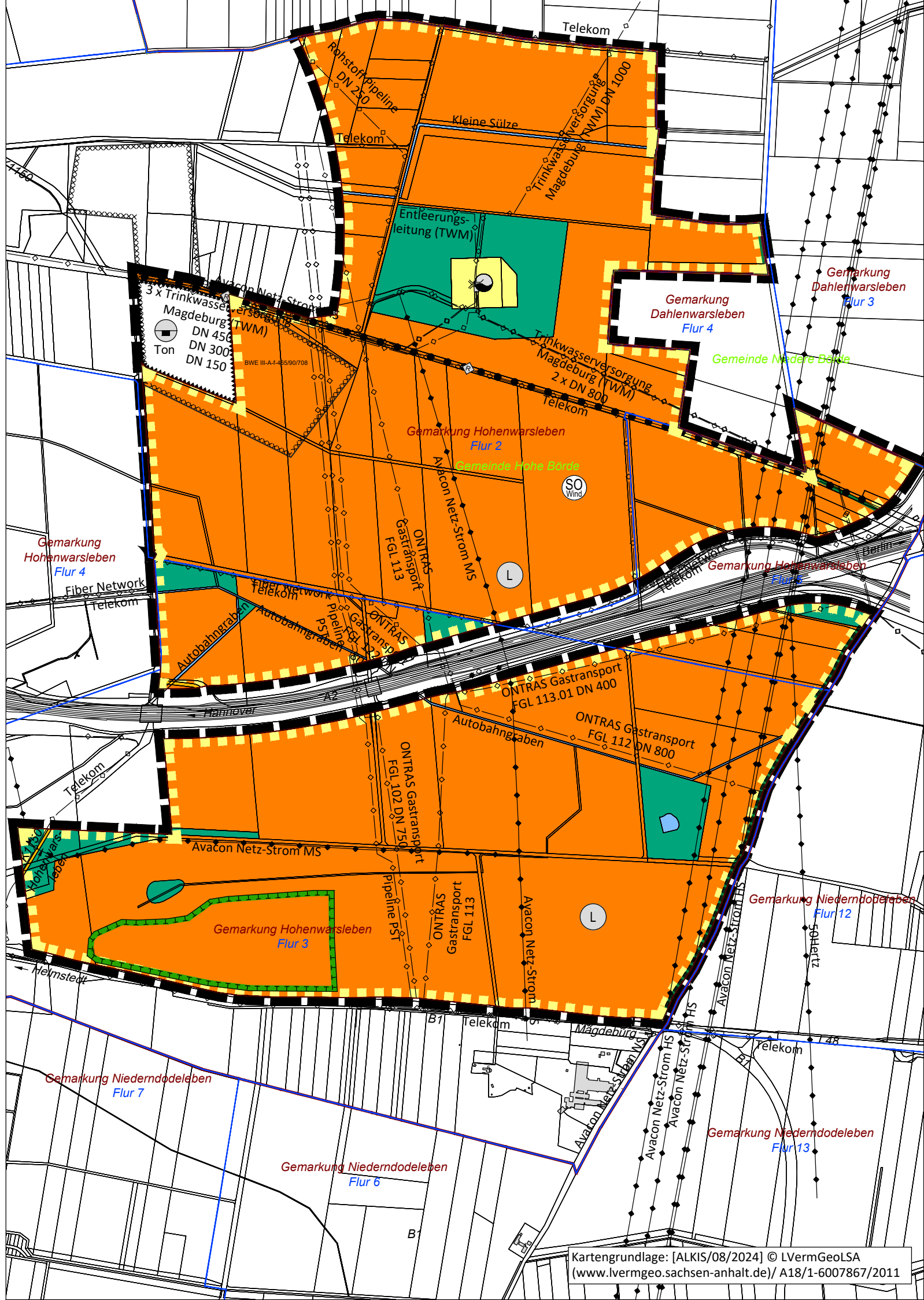


D:\PROJEKTE_2020\8. ÄNDERUNG FNP UND B-PLAN WEA HOHENWARSLEBEN\HOHE BÖRDE\FNP\VORENTWURF\FNP_310325.DWG

Bisher geltende Fassung des Flächennutzungsplans



Inhalt der 8. Änderung des Flächennutzungsplans



Planzeichenerklärung

Bestand Planung

1. Art der baulichen Nutzung



Sonstiges Sondergebiet
Zweckbestimmung: Windenergieanlagen

2. Flächen für den überörtlichen Verkehr und für die örtlichen Hauptverkehrszüge



örtliche und überörtliche
Hauptverkehrsstraßen




Überörtliche Wege
Zweckbestimmung: Fernradwanderwege

3. Flächen für Versorgungsanlagen

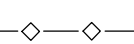


Flächen für Versorgungsanlagen
Zweckbestimmung: Trinkwasser

4. Hauptversorgungs- und Hauptabwasserleitungen



oberirdisch



unterirdisch

5. Wasserflächen



Wasserflächen

6. Flächen für die Gewinnung von Bodenschätzen



Flächen die Gewinnung von Bodenschätzen

7. Flächen für die Landwirtschaft und Wald



Flächen für die Landwirtschaft

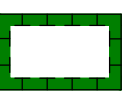


Flächen für die Landwirtschaft - Grünlandnutzung

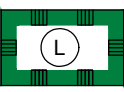


Flächen für Wald

8. Planungen, Nutzungsregelungen und Flächen für Maßnahmen zum Schutz, zur Pflege und zur Entwicklung von Natur und Landschaft



Umgrenzungen von Flächen für Maßnahmen
zum Schutz, zur Pflege und zur Entwicklung
von Natur und Landschaft, Bestand

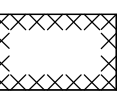


Umgrenzungen von Flächen für Maßnahmen
zum Schutz, zur Pflege und zur Entwicklung
von Natur und Landschaft, Landschaftsschutzgebiet

9. Sonstige Planzeichen




Umgrenzung der Bauflächen, für die eine
zentrale Abwasserbeseitigung nicht vor-
gesehen ist



Umgrenzung von Flächen, die für den
Abbau von Mineralien vorgesehen sind
(Bergwerkseigentum)



Grenze des räumlichen Geltungsbereichs der 8. Änderung
des Flächennutzungsplans



Nummer der Bergbauberechtigung

Bestandsangaben



Gemarkungsgrenze



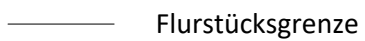
Flurgrenzen



Gemeindegrenze



Flurnummer



Flurstücksgrenze



Gebäude

Verfahrensvermerke

Aufgrund des § 1 Abs. 3 und des § 5 des Baugesetzbuchs (BauGB) in der Fassung der Bekanntmachung vom 03.11.2017 (BGBl. I S. 3634), zuletzt geändert durch Artikel 3 des Gesetzes vom 20.12.2023 (BGBl. 2023 I Nr. 394), hat der Gemeinderat der Gemeinde Hohe Börde die 8. Änderung des Flächennutzungsplans und die Begründung beschlossen.

Gemeinde Hohe Börde, ____

Bürgermeister

1. Aufgestellt aufgrund des Aufstellungsbeschlusses vom 10.12. 2024. Die ortsübliche Bekanntmachung des Aufstellungsbeschlusses ist im Amts- und Mitteilungsblatt der Gemeinde Hohe Börde vom ____20__ erfolgt.

Gemeinde Hohe Börde, ____

Bürgermeister

2. Die frühzeitige Öffentlichkeitsbeteiligung nach § 3 Abs. 1 BauGB ist mit öffentlicher Auslegung vom ____20__ bis zum ____20__ durchgeführt worden.

Gemeinde Hohe Börde, ____

Bürgermeister

3. Die von der Planung berührten Behörden und sonstigen Träger öffentlicher Belange sind gemäß § 4 Abs. 1 BauGB zur Abgabe einer Stellungnahme aufgefordert worden.

Gemeinde Hohe Börde, ____

Bürgermeister

4. Der Gemeinderat der Gemeinde Hohe Börde hat am ____20__ den Entwurf der 8. Änderung des Flächennutzungsplans mit Begründung beschlossen und zur Auslegung bestimmt.

Gemeinde Hohe Börde, ____

Bürgermeister

5. Der Entwurf der 1. Änderung des Flächennutzungsplans und die Begründung, haben in der Zeit vom ____2024 bis einschließlich zum ____2024 während folgender Zeiten

Montag bis Freitag 8.00 bis 12.00 Uhr
Dienstag 14.00 bis 18.00 Uhr
Donnerstag 14.00 bis 16.00 Uhr

nach § 3 Abs. 2 BauGB öffentlich ausgelegen. Die öffentliche Auslegung ist mit dem Hinweis, dass Stellungnahmen während der Auslegungsfrist von jedermann schriftlich oder zur Niederschrift abgegeben werden können und dass nicht fristgerecht abgegebene Stellungnahmen bei der Beschlussfassung über die 8. Änderung des Flächennutzungsplans unberücksichtigt bleiben können, ist im Amts- und Mitteilungsblatt der Gemeinde Hohe Börde vom ____20__ bis einschließlich zum ____20__ bekannt gemacht worden.

Gemeinde Hohe Börde, ____

Bürgermeister

6. Der Gemeinderat der Gemeinde Hohe Börde hat die abgegebenen Stellungnahmen der Öffentlichkeit sowie der Behörden und sonstigen Träger öffentlicher Belange am ____2024 geprüft. Das Ergebnis ist mitgeteilt worden.

Gemeinde Hohe Börde, ____

Bürgermeister

7. Die 8. Änderung des Flächennutzungsplans wurde am ____20__ vom Gemeinderat der Gemeinde Hohe Börde beschlossen (Wirksamkeitsbeschluss). Die Begründung zur 8. Änderung des Flächennutzungsplans wurde mit Beschluss des Gemeinderats der Gemeinde Hohe Börde vom ____20__ gebilligt.

Gemeinde Hohe Börde, ____

Bürgermeister

8. Die Genehmigung der 8. Änderung des Flächennutzungsplans, bestehend aus Lageplan und Begründung, wurde mit Verfügung der höheren Verwaltungsbehörde vom ____20__ Az. erteilt.

Landkreis Börde, ____

Der Landrat

9. Die 8. Änderung des Flächennutzungsplans wird hiermit ausgefertigt.

Gemeinde Hohe Börde, ____

Bürgermeister

10. Die Erteilung der Genehmigung der 8. Änderung des Flächennutzungsplans sowie die Stelle, bei der Plan auf Dauer während der Dienststunden von jedermann eingesehen werden kann und über den Inhalt Auskunft zu erhalten ist, ist im Amts- und Mitteilungsblatt der Gemeinde Hohe Börde vom ____20__ bis einschließlich zum ____20__ bekannt gemacht worden. In der Bekanntmachung ist auf die Geltendmachung der Verletzung von Verfahrens- und Formvorschriften und von Mängeln der Abwägung sowie auf die Rechtsfolgen (§ 215 Abs. 2 BauGB) hingewiesen worden. Die 8. Änderung des Flächennutzungsplans ist am ____20__ wirksam geworden.

Gemeinde Hohe Börde, ____

Bürgermeister

Gemeinde Hohe Börde

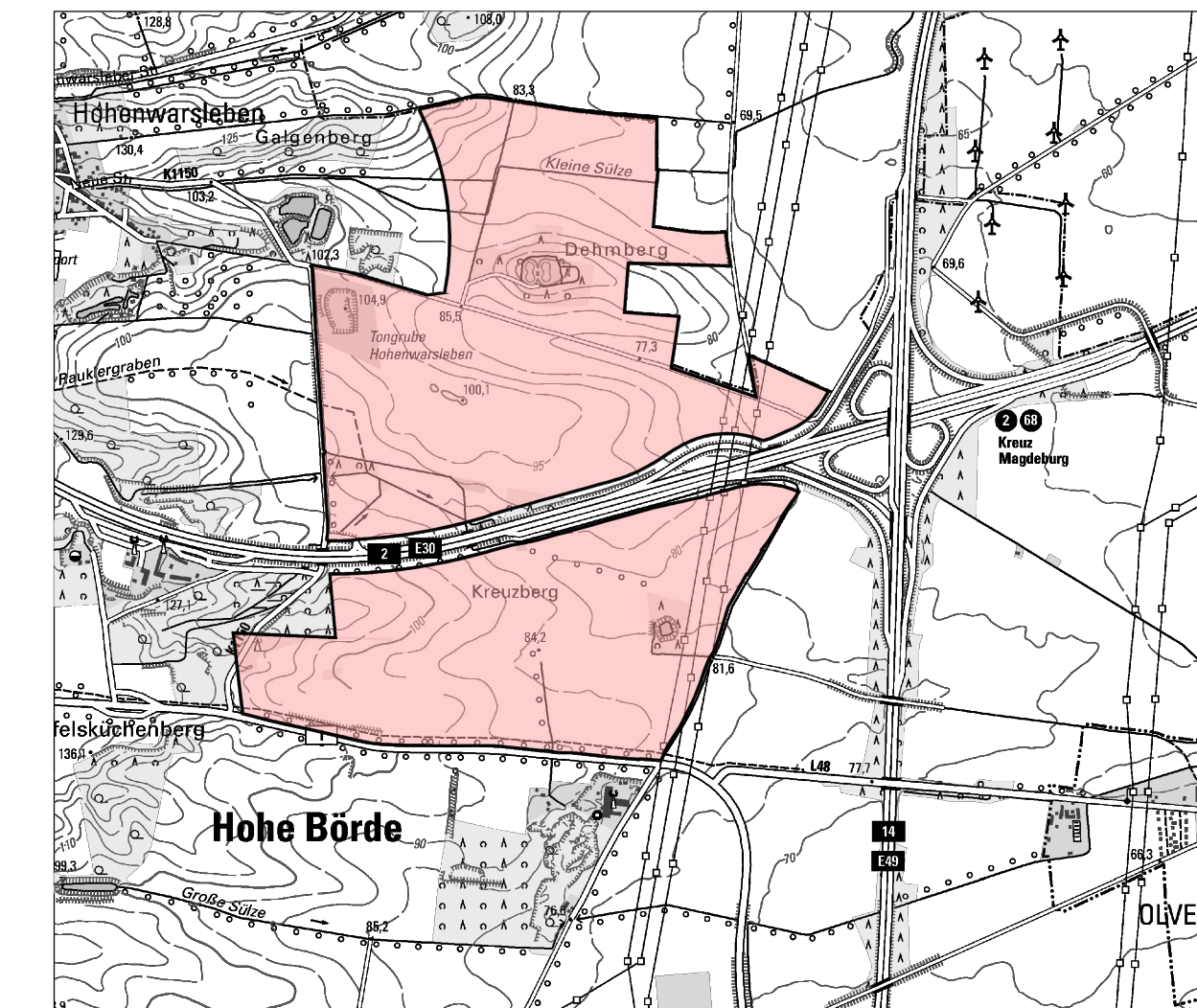
8. Änderung Flächennutzungsplan der Gemeinde
Hohe Börde



Verfahrensstand: Vorentwurf

Maßstab: 1 : 10.000

Datum: 28.03.2025



Kartengrundlage: [DTK/11/2024] © LVerGeoLSA
(www.lvermgeo.sachsen-anhalt.de/) A18/1-6007867/2011

PLANVERFASSER:

Gemeinde Hohe Börde
OT Inleben
Bördestraße 8
39167 Hohe Börde
E-Mail: info@hohe-boerde.de
Tel.: 039204 781-0

BAUMEISTER
Ingenieurbüro GmbH Bernburg
Steinstraße 31
06406 Bernburg (Saale)
Tel. 03471 313556
Dipl.-Ing. (FH) Michael Jastrow
Stadtplaner AK LSA 1393-99-3-d
Dipl.-Ing. (FH) Jens Kiebiß
Landschaftsarchitekt AK LSA 1587-02-3-c
Stadtplaner AK LSA 1927-10-3-d